

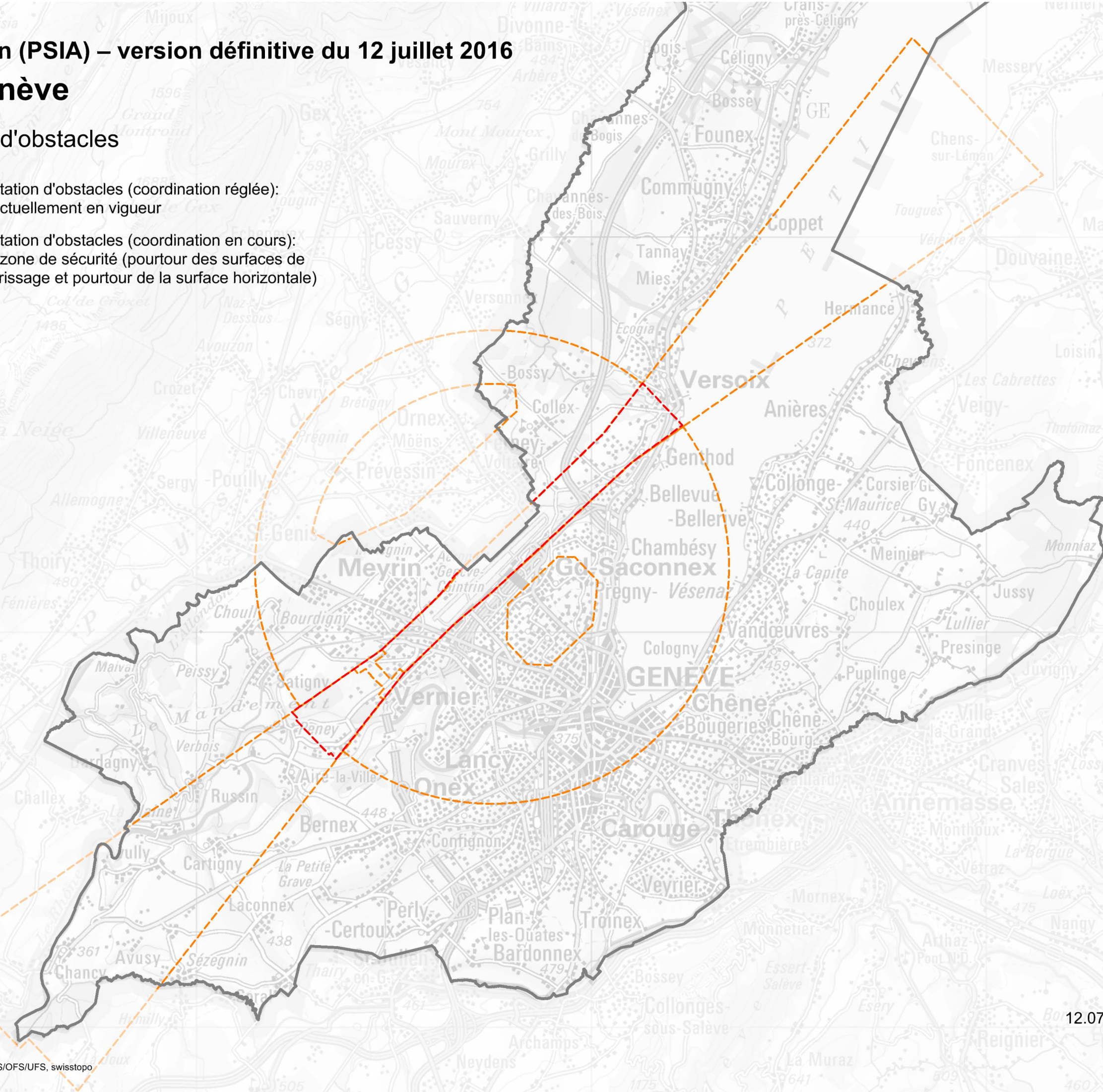


Carte de coordination (PSIA) – version définitive du 12 juillet 2016

Aéroport de Genève

Surfaces de limitation d'obstacles

-  Territoire avec limitation d'obstacles (coordination réglée): zone de sécurité actuellement en vigueur
-  Territoire avec limitation d'obstacles (coordination en cours): projet de nouvelle zone de sécurité (pourtour des surfaces de décollage et d'atterrissage et pourtour de la surface horizontale)



12.07.2016 / 1:95'000

